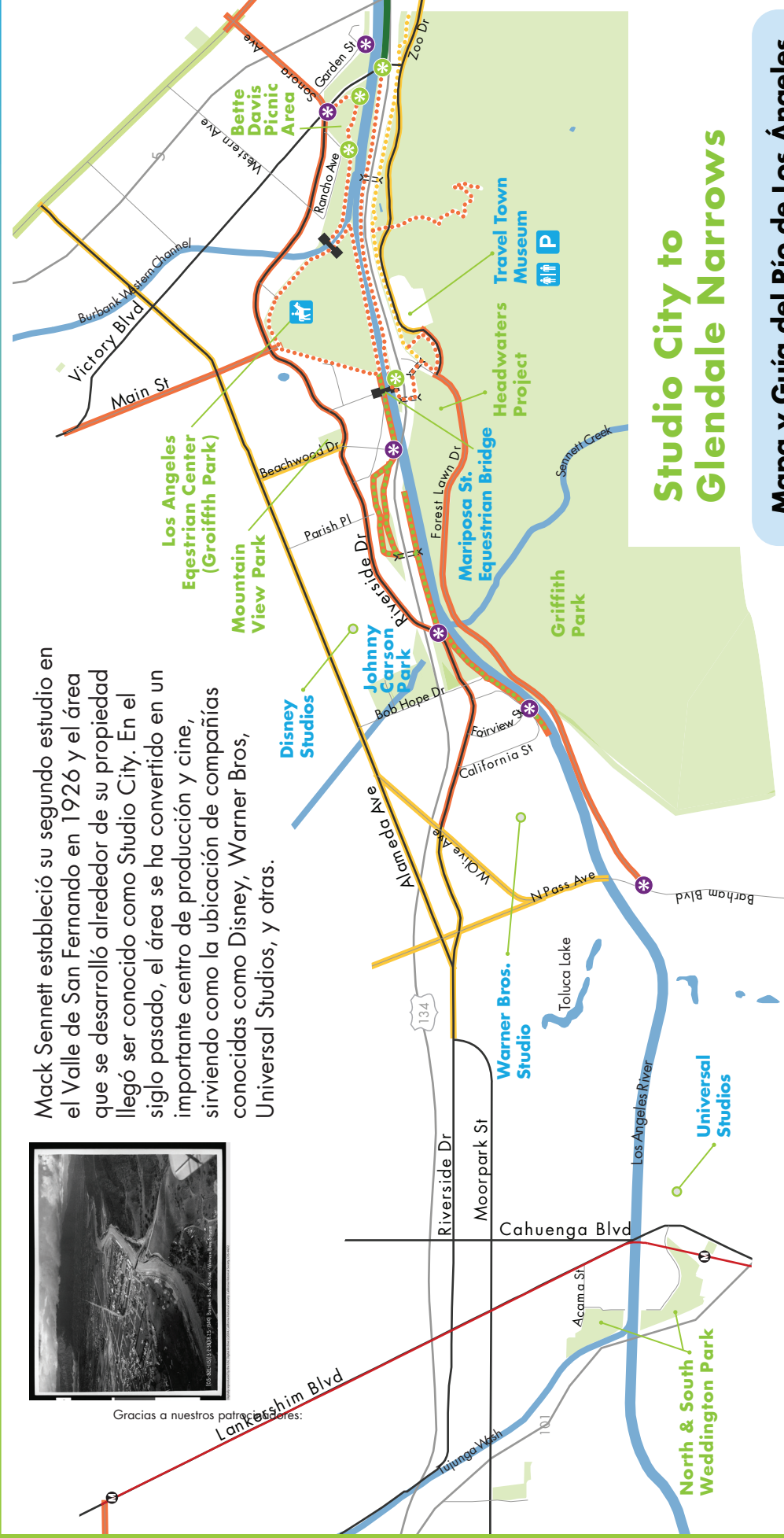




Gracias a nuestros patrocinadores:

Mack Sennett estableció su segundo estudio en el Valle de San Fernando en 1926 y el área que se desarrolló alrededor de su propiedad llegó ser conocido como Studio City. En el siglo pasado, el área se ha convertido en un importante centro de producción y cine, sirviendo como la ubicación de compañías conocidas como Disney, Warner Bros, Universal Studios, y otras.



Studio City to Glendale Narrows

Tujunga Wash se dividió en tres ramas separadas durante la canalización. El flujo cerca del 101 se conoce hoy como el Central Branch. La rama este viaja hacia el sur siguiendo Withnall Highway y es expuesta al aire libre cerca del Johnny Carson Park.




Mapa y Guía del Río de Los Ángeles

- Baños
- Acceso para peatones y bicicletas
- Estacionamiento
- Equitación, Peatonal, y Bicicletas
- Puente
- Túnel
- Parada del Metro
- Sendero para Bicicletas Clase I, II/III
- LA River Greenway/ Sendero de recreación Anza
- GP: Sendero de usos múltiples
- GP: Sendero de Anza

Respete el vecindario. No se estacione ni tome atajos por el vecindario.

El corredor del Juan Bautista de Anza National Historic Trail sigue el Río de LA y conmemora la expedición española de 1775-1776 para asentarse en Alta California. El Los Angeles River Greenway es un segmento certificado de la ruta recreativa de retroceso. anzahistorictrail.org

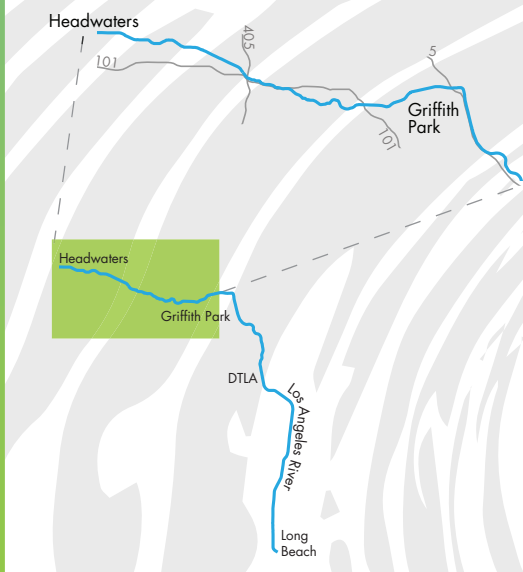


Este mapa está destinado únicamente para uso recreativo. La información mostrada se deriva de fuentes consideradas confiables; sin embargo, no se garantiza la exactitud. Publicado en marzo de 2020.



Gracias a nuestros patrocinadores:

Upper River



Valleyheart River Trail in Studio City:

El sendero comienza en Ethel Ave, con otra entrada en Coldwater Canyon. Camogie en Owensmouth Ave en bicicleta o dar un paseo panorámico por el río!



Sepulveda Basin Wildlife Reserve:

Ingrese en Woodley Ave por el camino marcado para los Japanese Gardens. Gira a la derecha en la bifurcación. Estacionamiento y entradas disponibles. Esta área de Reserva y Recreación tiene senderos, campos, jardines, y más.



Puntos de Partida

Defienda junto con FoLAR

- REGÍSTRATE**
Reciba listas de eventos y actualizaciones de políticas regulares en folar.org
- EXPRESA SU OPINIÓN**
Corra la voz a los vecinos a través de las redes sociales, campañas telefónicas y el voluntariado.
- PÓNGASE DE PIE**
Comparta su visión del Río con sus funcionarios electos, y asista a reuniones públicas y envíe cartas de comentarios.

EL RÍO Y SU COMUNIDAD LO NECESITA AHORA



Canoga Park:

Comience en Owensmouth Ave en Canoga Park y diríjase hacia Mason Ave. Camogie o ande en bicicleta por el camino y observe las plantas tolerantes a la sequía y las especies de aves migratorias.

Johnny Carson Park:

Visite este parque cerca del Tujunga Wash Creek, un afluente del Río de Los Angeles. Para acceder al Río, diríjase hacia el sur por menos de 1/4 milla en senderos para bicicletas, observación de aves, y kayak, y en el futuro conexiones importantes con nuestros espacios de montaña que frecuentemente son poco apreciados.



Mapa y Guía del Río de Los Ángeles

Upper River



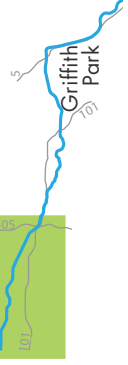
FRIENDS OF THE LARIVER

folar.org

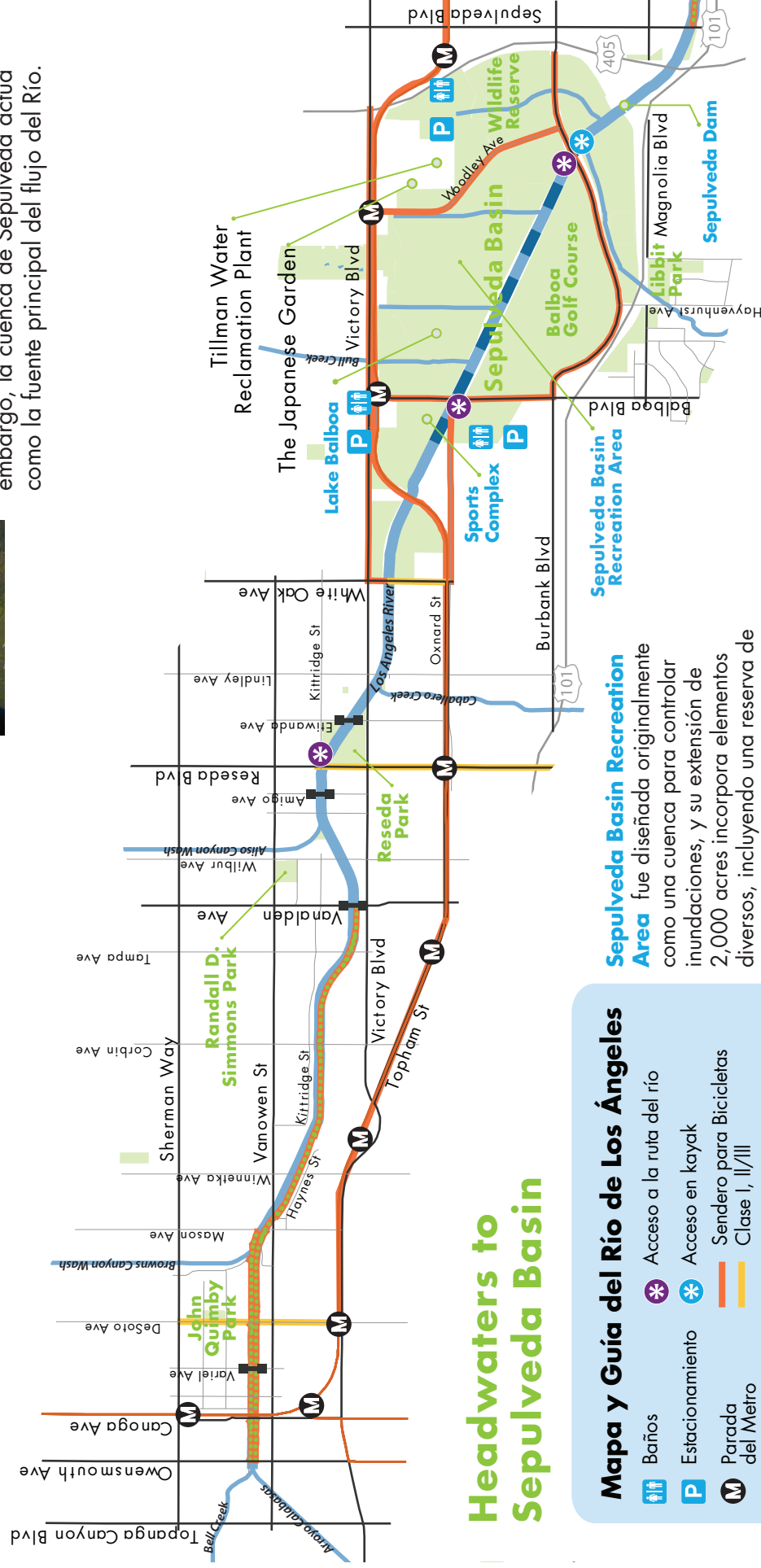


El corredor del Juan Bautista de Anza National Historic Trail sigue el Río de LA y conmemora la expedición española de 1775-1776 para asentarse en Alta California. El Los Angeles River Greenway es un segmento certificado de la ruta recreativa de retiro, anzhistorictrail.org

Headwaters



La cuenca del Río de Los Ángeles incluye más de 10 afluentes que forman el brazo principal del Río. El Río comienza históricamente en la confluencia, o unión, de Bell Creek y el Arroyo Calabasas; sin embargo, la cuenca de Sepúlveda actúa como la fuente principal del flujo del Río.



Headwaters to Sepúlveda Basin

Mapa y Guía del Río de Los Ángeles

- Baños
- Acceso a la ruta del río
- Estacionamiento
- Sendero para Bicicletas
- Parada del Metro
- Clase I, II/III
- LA River Greenway/
- Sendero de recreación Anza

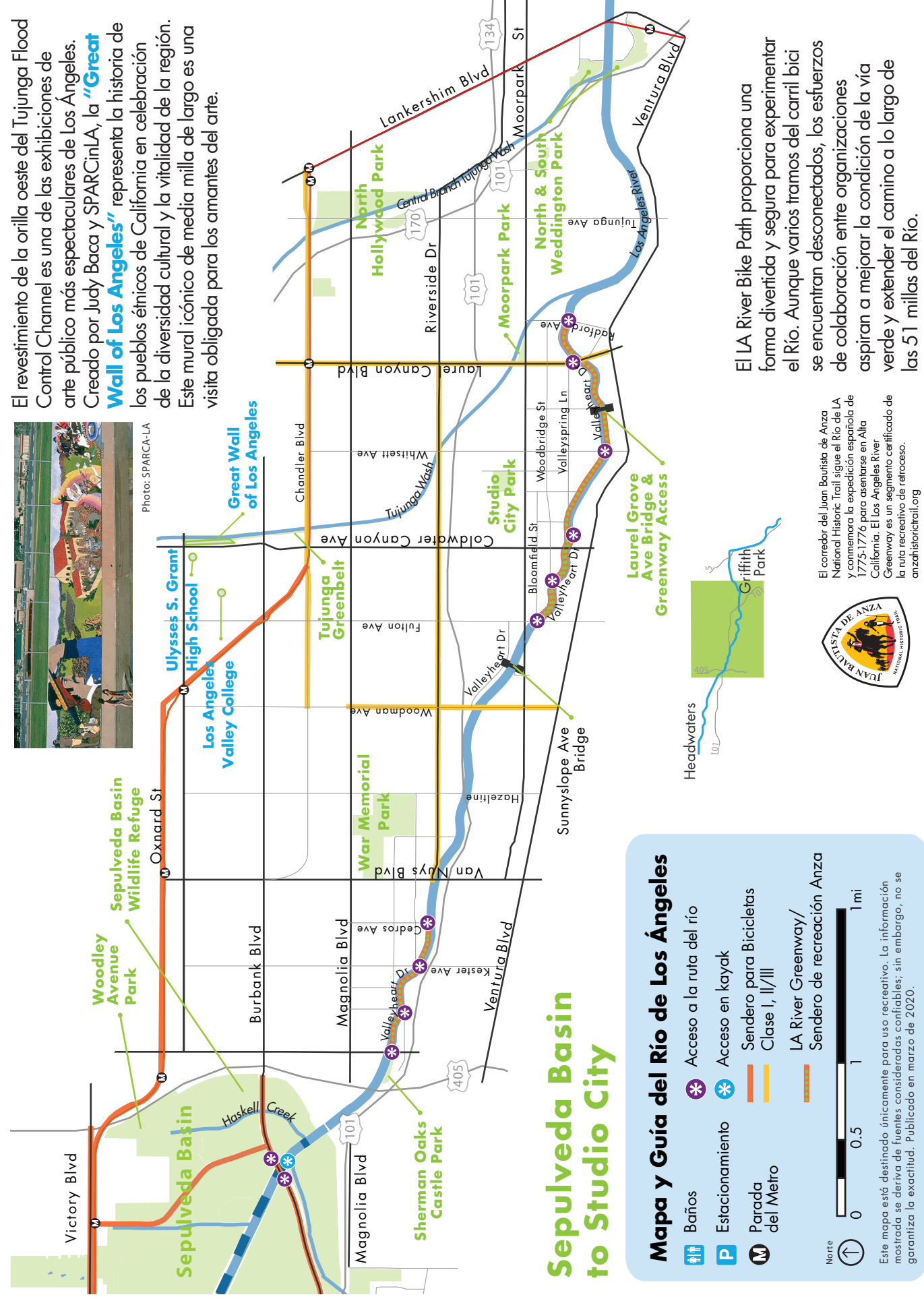



Este mapa está destinado únicamente para uso recreativo. La información mostrada se deriva de fuentes consideradas confiables; sin embargo, no se garantiza la exactitud. Publicado en marzo de 2020.

¹Respete el vecindario!
No se estacione ni tome atajos por el vecindario.

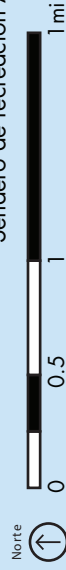
Sepúlveda Basin Recreation Area

Area fue diseñada originalmente como una cuenca para controlar inundaciones, y su extensión de 2,000 acres incorpora elementos diversos, incluyendo una reserva de vida silvestre con espacio crucial para el hábitat; Tillman Water Reclamation, una planta que trata 40 millones de galones de agua por día; Lake Balboa y The Japanese Garden, que son impresionantes escenarios para actividades recreativas. Esta zona recreativa es un gran lugar para hacer kayak!



Mapa y Guía del Río de Los Ángeles

- Baños
- Acceso a la ruta del río
- Estacionamiento
- Sendero para Bicicletas
- Parada del Metro
- Clase I, II/III
- LA River Greenway/
- Sendero de recreación Anza



Este mapa está destinado únicamente para uso recreativo. La información mostrada se deriva de fuentes consideradas confiables; sin embargo, no se garantiza la exactitud. Publicado en marzo de 2020.

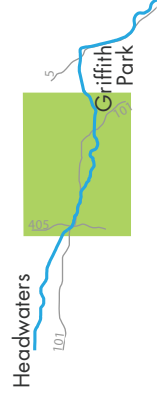
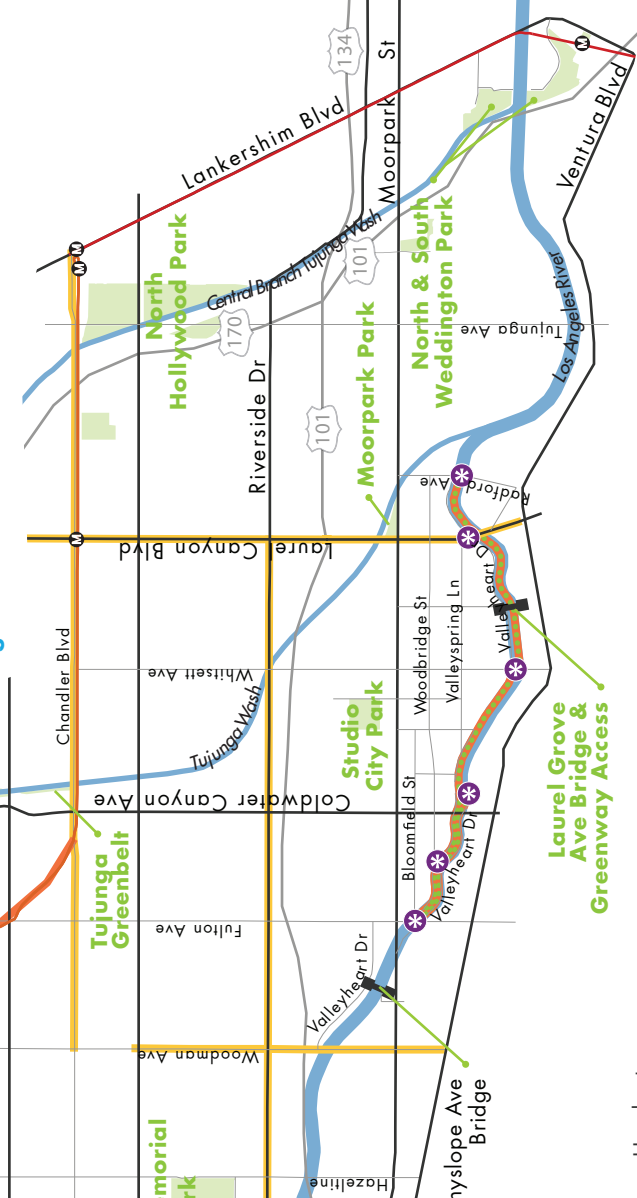
¹Respete el vecindario!
No se estacione ni tome atajos por el vecindario.



Photo: SPARCA-LA

El revestimiento de la orilla oeste del Tujunga Flood Control Channel es una de las exhibiciones de arte público más espectaculares de Los Ángeles. Creado por Judy Baca y SPARCinLA, la "Great Wall of Los Angeles" representa la historia de los pueblos étnicos de California en celebración de la diversidad cultural y la vitalidad de la región. Este mural icónico de media milla de largo es una visita obligada para los amantes del arte.

Great Wall of Los Angeles



Headwaters

El LA River Bike Path proporciona una forma divertida y segura para experimentar el Río. Aunque varios tramos del carril bici se encuentran desconectados, los esfuerzos de colaboración entre organizaciones aspiran a mejorar la condición de la vía verde y extender el camino a lo largo de las 51 millas del Río.



El corredor del Juan Bautista de Anza National Historic Trail sigue el Río de LA y conmemora la expedición española de 1775-1776 para asentarse en Alta California. El Los Angeles River Greenway es un segmento certificado de la ruta recreativa de retiro, anzhistorictrail.org